



**HOTĂRÂREA nr. 107 din 31.10.2019**

**cu privire la completarea anexei la Hotărârea Consiliului Local nr. 72 din 23.09.1999 privind însușirea bunurilor aparținând domeniului public al Municipiului Câmpulung și înregistrarea în contabilitatea instituției**

**Consiliul Local al Municipiului Câmpulung, județul Argeș, întrunit în ședință ordinară în data de 31 octombrie 2019;**

Având în vedere :

- Referatul de aprobare al Primarului Municipiului Câmpulung nr. 34873 din 25.10.2019 cu privire la completarea anexei la Hotărârea Consiliului Local nr. 72 din 23.09.1999 privind însușirea bunurilor aparținând domeniului public al Municipiului Câmpulung și înregistrarea în contabilitatea instituției;
- Raportul Serviciului Juridic, Administrație Publică nr. 34874 din 25.10.2019 prin care se propune completarea Anexei la Hotărârea Consiliului Local al Municipiului Câmpulung nr. 72 din 23.09.1999 privind însușirea inventarului bunurilor care aparțin domeniului public al Municipiului Câmpulung și înregistrarea în contabilitatea instituției cu terenul în suprafață de 6724 mp, situat în strada Grigore Alexandrescu;
- prevederile art. 136 privind proprietatea din Constituția României, republicată;
- Hotărârea Consiliului Local nr. 72 din 23.09.1999 privind însușirea bunurilor aparținând domeniului public al Municipiului Câmpulung;
- Hotărârea Guvernului nr. 447 / 2002 privind atestarea bunurilor aparținând domeniului public al județului Argeș, precum și al municipiilor, orașelor și comunelor din județul Argeș – anexa nr. 3;
- prevederile art. 286 alin. (4), art. 287 – 289, art. 357 din Ordonanța de Urgență a Guvernului nr. 57 / 2019 privind Codul administrativ, cu modificările și completările ulterioare;
- Avizele comisiilor de specialitate nr. 1 și 5 ale consiliului local;

În temeiul prevederilor art. 196 alin 1 lit. a din Ordonanța de Urgență a Guvernului nr. 57 / 2019 privind Codul administrativ, cu modificările și completările ulterioare,

**HOTĂRĂȘTE :**

**Art. 1. – Se aprobă completarea domeniului public al Municipiului Câmpulung cu bunul – teren în suprafață de 6724 mp, conform Planului de amplasament și delimitare a imobilului prevăzut în anexa nr. 1 care face parte integrantă din prezenta hotărâre.**

**Art. 2.** – Se aprobă întocmirea unui raport de evaluare pentru stabilirea valorii bunului prevăzut în anexa nr. 1 și înregistrarea acestuia, în conformitate cu legislația în domeniul financiar-contabil, în evidențele contabile analitice și sintetice ale Municipiului Câmpulung.


**Art. 3.** – Cu ducerea la îndeplinire a prezentei hotărâri se însărcinează Direcția Economică și Fiscală și Serviciul Juridic, Administrație Publică.

**Art. 4.** – Prezenta hotărâre se aduce la cunoștință publică prin grija secretarului municipiului și se comunică :

- Instituției Prefectului – Județul Argeș;
- Direcției Economice și Fiscale;
- Serviciului Juridic, Administrație Publică;
- Direcției Tehnice și Urbanism;
- Primarului Municipiului Câmpulung.

**Municipiul Câmpulung, 2019**

**Președinte de ședință  
Marin STĂNCIU**



**Contrasemnează  
Secretar,  
Ramona SIMION**



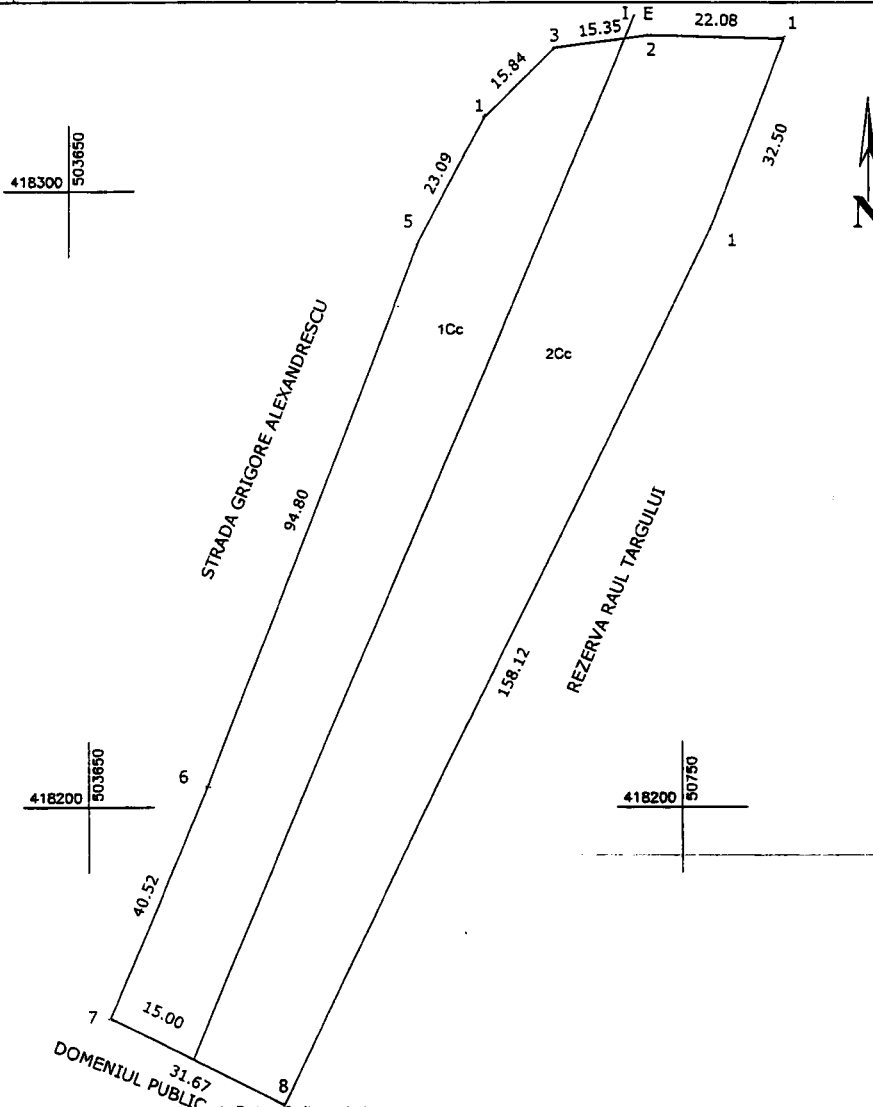
Anexa nr. 1-la Hotărârea Consiliului Local nr. 107 din 31.10.2019

PLAN DE AMPLASAMENT SI DELIMITARE A IMOBILULUI

Scara 1:1000

Nr. cadastral	Suprafata masurata	Adresa imobilului: INTRAVILAN-EXTRAVILAN, MUN. CAMPULUNG STRADA GRIGORE ALEXANDRESCU
	6724mp	

Cartea Funciara nr.	UAT	CAMPULUNG
---------------------	-----	-----------



Nr. parcela	Categoria de folosinta	Suprafata (mp)	Mentiiuni
1	Cc	3384	intravilan teren intravilan-extravilan
2	Cc	3340	extravilan Imobil teren neimprejmuit cu gard
Total		6724	

B. Date referitoare la constructii

Cod constr.	Destinatie	Suprafata construita la sol (mp)	Mentiiuni
		Suprafata totala masurata a imobilului=6724mp Suprafata din act= mp	

Executant: Ing. CAPLAN BOGDAN-GEORGIAN

Confirm executarea proiectului in baza corectitudinii intregirii documentatiei cadastrale si corespondentei acesteia cu planurile din teren.


Semnatura si stampila autorizata  
N. 1800/2010-2015  
CAPLAN BOGDAN-GEORGIAN

Inspector

Confirm introducerea imobilului in baza de date integrata si atribuirea numarului cadastral

Semnatura si parafa  
Data.....

Stampila BCP!



Președinte de sedință,  
Marin STANCIU